

«УТВЕРЖДАЮ»

Директор
СПб ГБ ПОУ «Колледж
Петербургской моды»
_____ А.И. Капанин
« 30 » августа 2021 г.

ПАСПОРТ

дорожной безопасности Санкт-Петербургского бюджетного
профессионального общеобразовательного учреждения «Колледж
Петербургской моды»

Санкт-Петербург
2021

Общие сведения

Санкт-Петербургское бюджетное профессиональное общеобразовательное учреждение «Колледж Петербургской моды»

Юридический адрес ОУ: Санкт-Петербург, ул. Софийская д.19 к. 1

Фактический адрес ОУ: Санкт-Петербург, ул. Софийская д.19 к. 1.

Руководители ОУ:

Директор КАПАНИН Александр Иванович
(телефон 241-38-55)

Заместитель директора по учебно-методической работе: СЕРЕБРОВА Юлия Игоревна (телефон 241-38-52)

Заместитель директора по воспитательной работе: ЛЕБЕДЕВА Надежда Олеговна
(телефон 241-38-60)

Ответственные работники за мероприятия по профилактике детского травматизма ЗВЕРУГО Наталья Владимировна старший мастер отделения №1 (телефон 241-38-53); ЛАГУТИНА Татьяна Викторовна старший мастер отделения № 2; (телефон 241-35-90); ПЛОТНИКОВА Наталья Юрьевна старший мастер отделения № 3 (телефон 241-27-55)

Количество учащихся: Всего обучающихся 1499 (из них отделение №1 – 486, отделение №2 – 502 человека; отделение №3 – 511 человек.

Наличие уголка по БДД : Уголки по БДД имеются в вестибюлях отделений, а также в классах БЖД

Время занятий в ПОУ:

1-ая смена: 8:30 – 16:30

внеклассные занятия: 17:00 – 19:00

Телефоны оперативных служб:

112 дежурная служба по ЧС

573-63-73 – дежурный по ГИБДД Фрунзенского р-на.

246-15-38; 360-74-80 – скорая помощь Фрунзенского р-на.

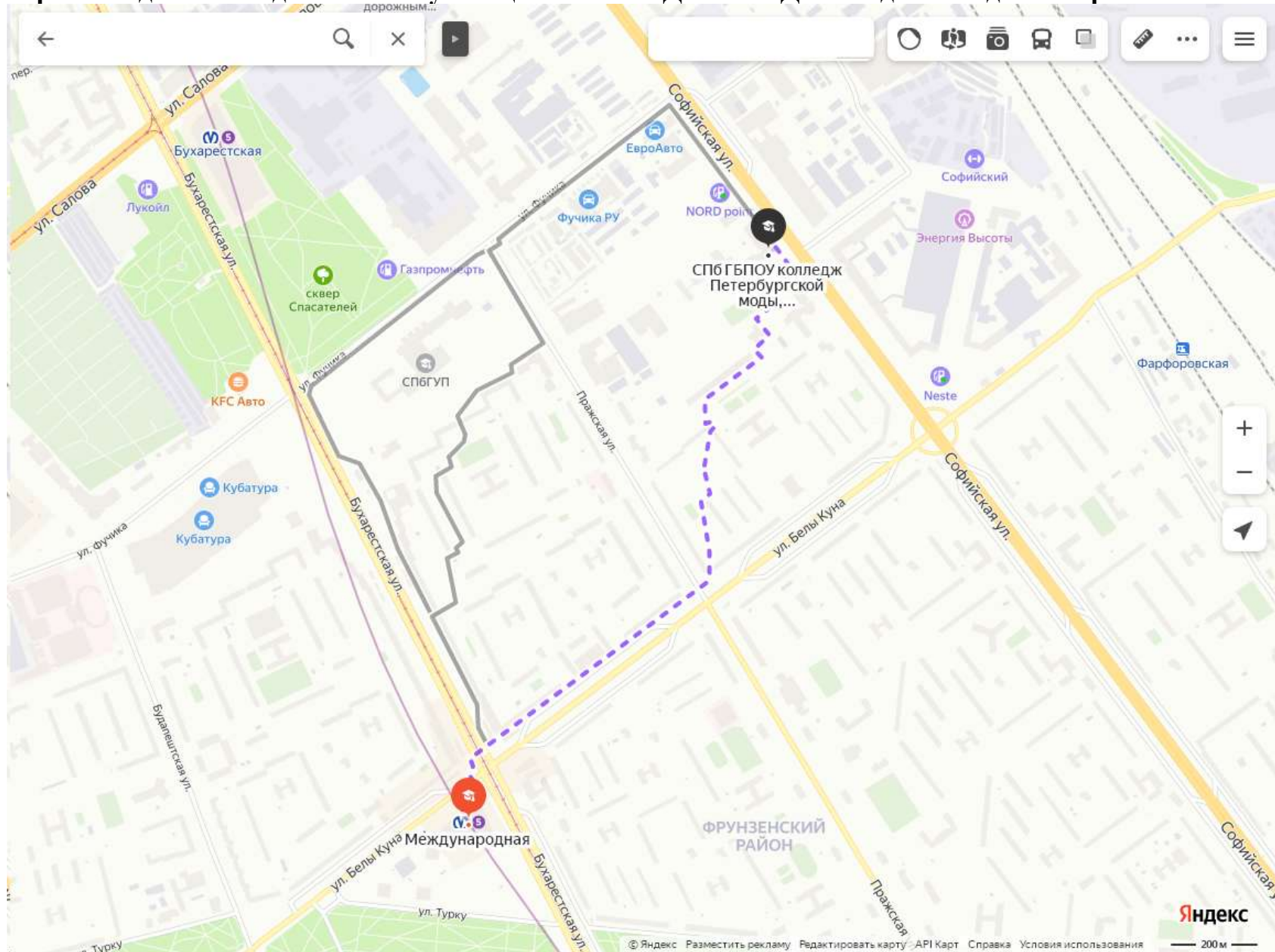
Содержание

I. План-схемы ОУ.

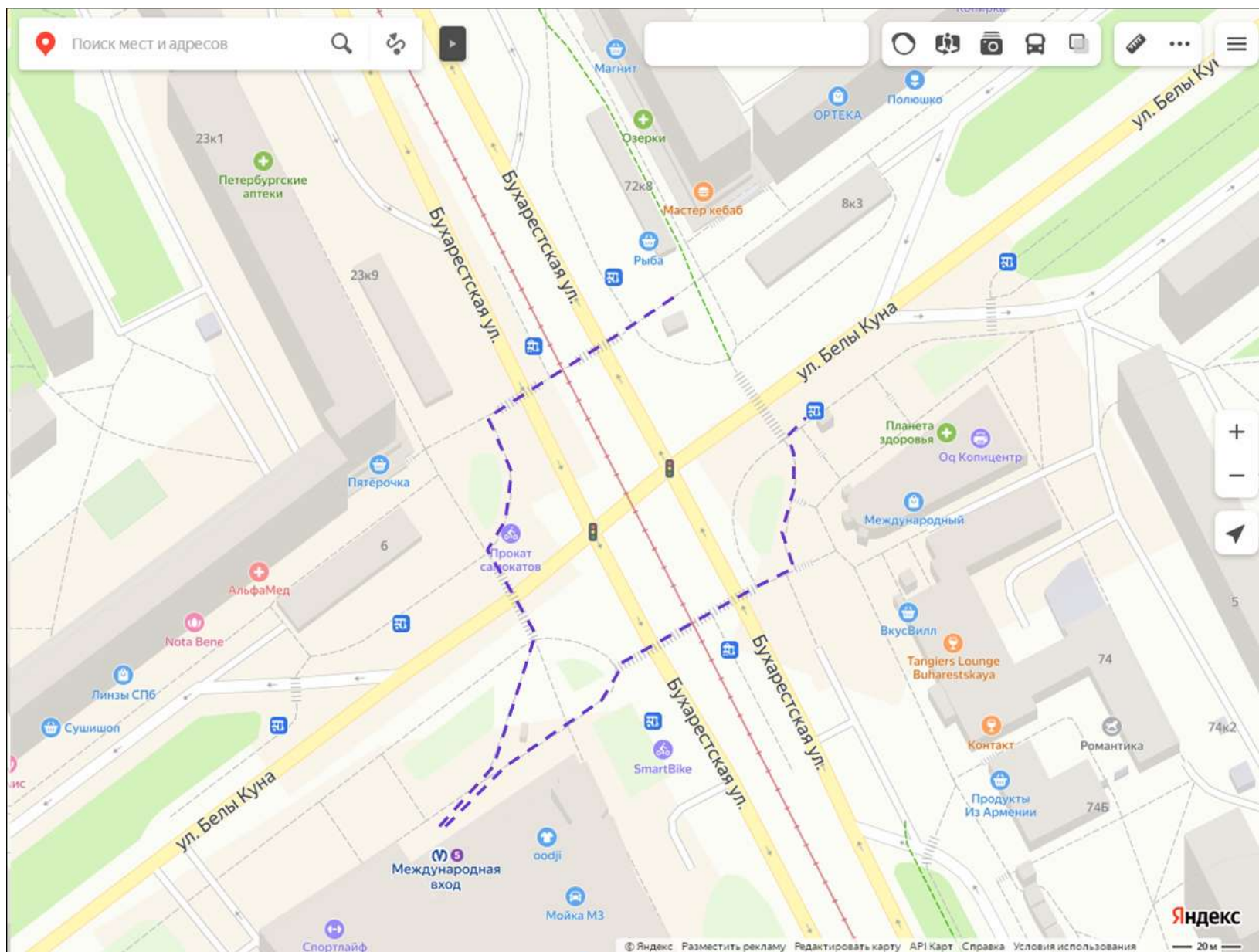
1. район расположения колледжа , пути движения транспортных средств и обучающихся; (схема движения от ст. метро «Международная» пешим порядком до колледжа и обратно, движение на общественном транспорте до колледжа и обратно; от ст. метро «Дунайский проспект» до 2 отделения колледжа и обратно; от остановки транспорта на пр. Энгельса «Манчестерская улица» до 3 отделения колледжа и обратно
2. организация дорожного движения в непосредственной близости от образовательного учреждения с размещением соответствующих технических средств, маршруты движения обучающихся; (пешеходный переход Софийской улицы у дома 19)
3. маршруты движения организованных групп обучающихся от ОУ к стадиону.
4. пути движения транспортных средств к местам разгрузки/погрузки и рекомендуемых безопасных путей передвижения обучающихся по территории образовательного учреждения.

III. Приложения:

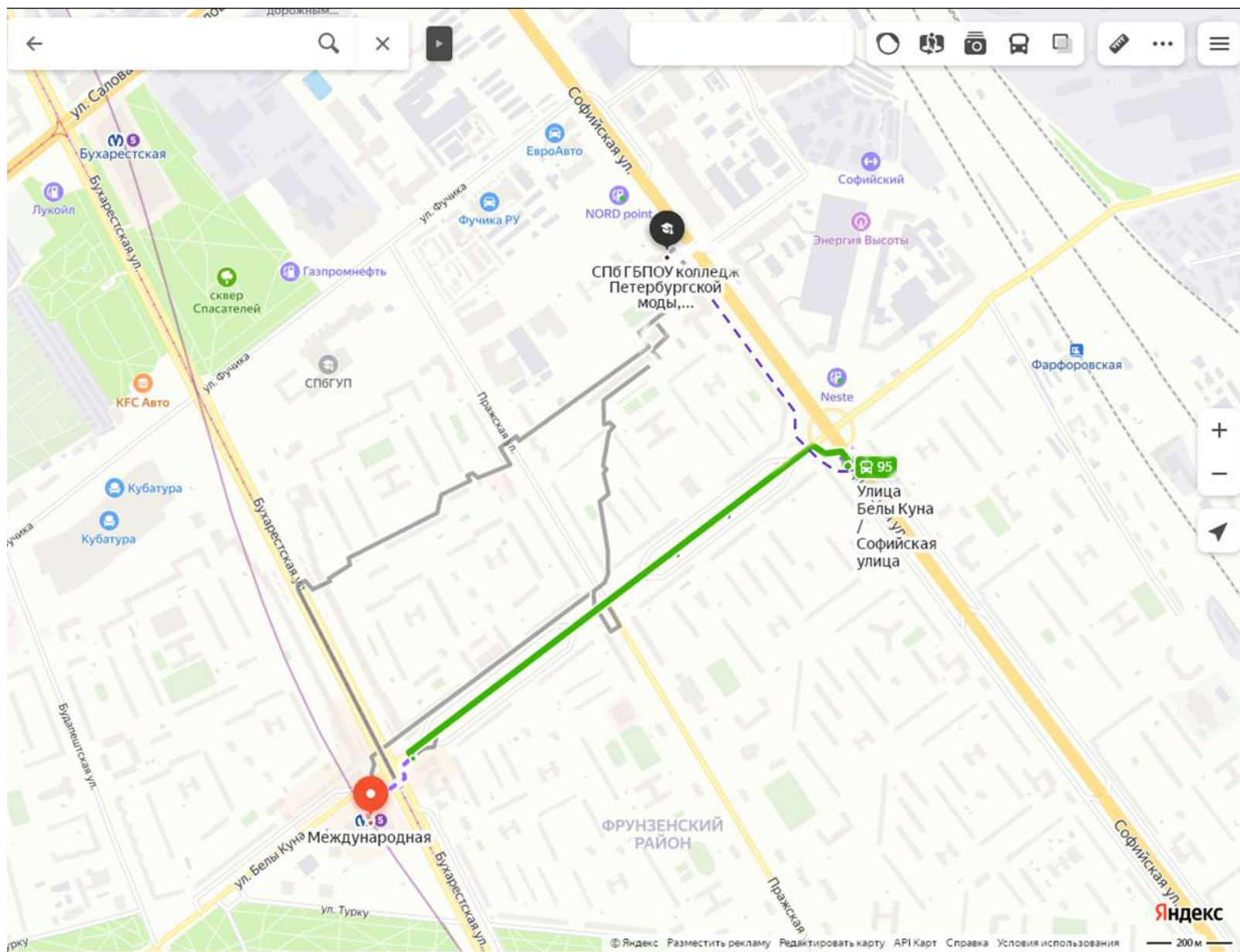
План-схема рекомендованного движения обучающихся «МЕЖДУНАРОДНАЯ» до колледжа и обратно пешим порядком.



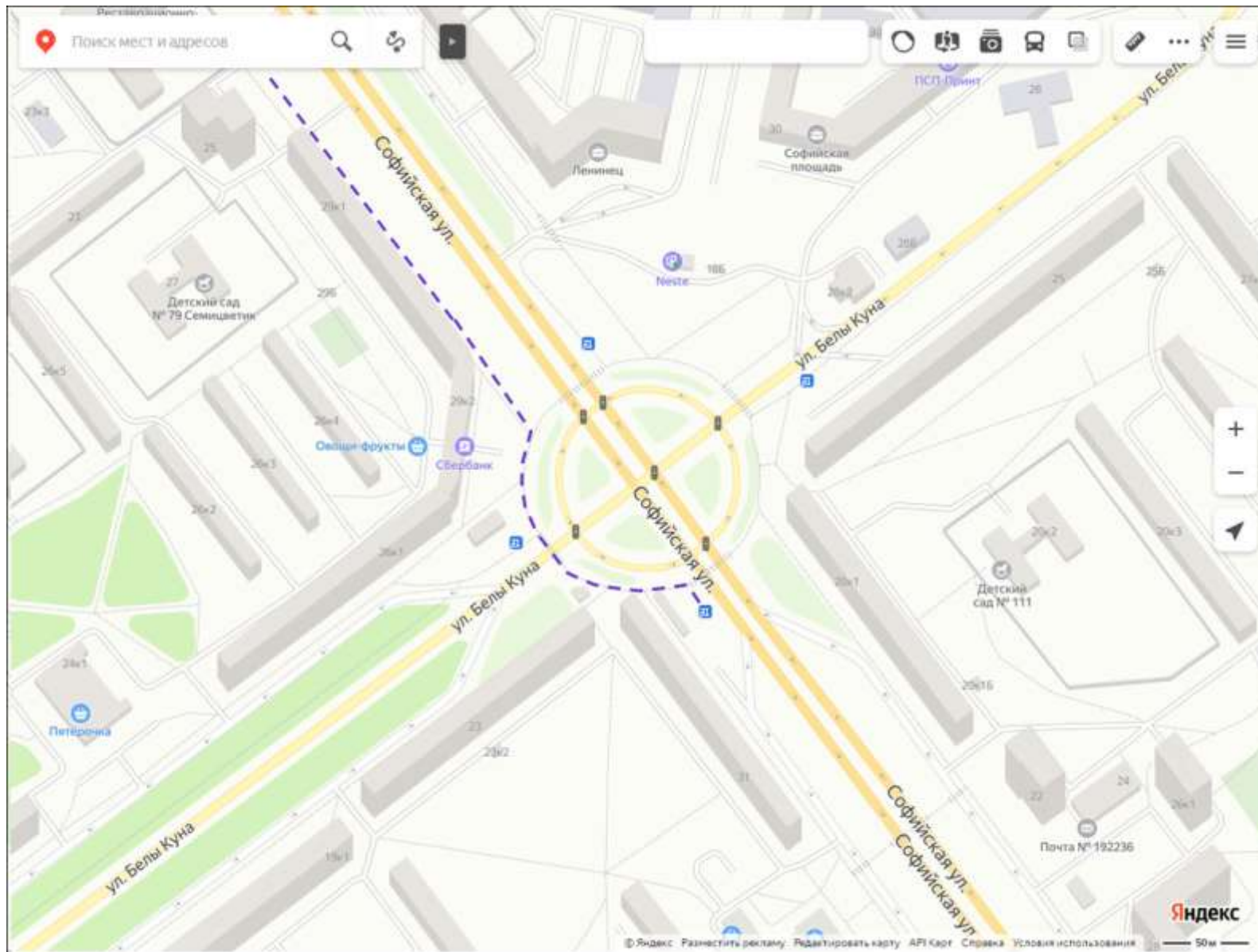
План-схема рекомендованного движения обучающихся при пересечении автомобильных магистралей у станции метро «МЕЖДУНАРОДНАЯ»



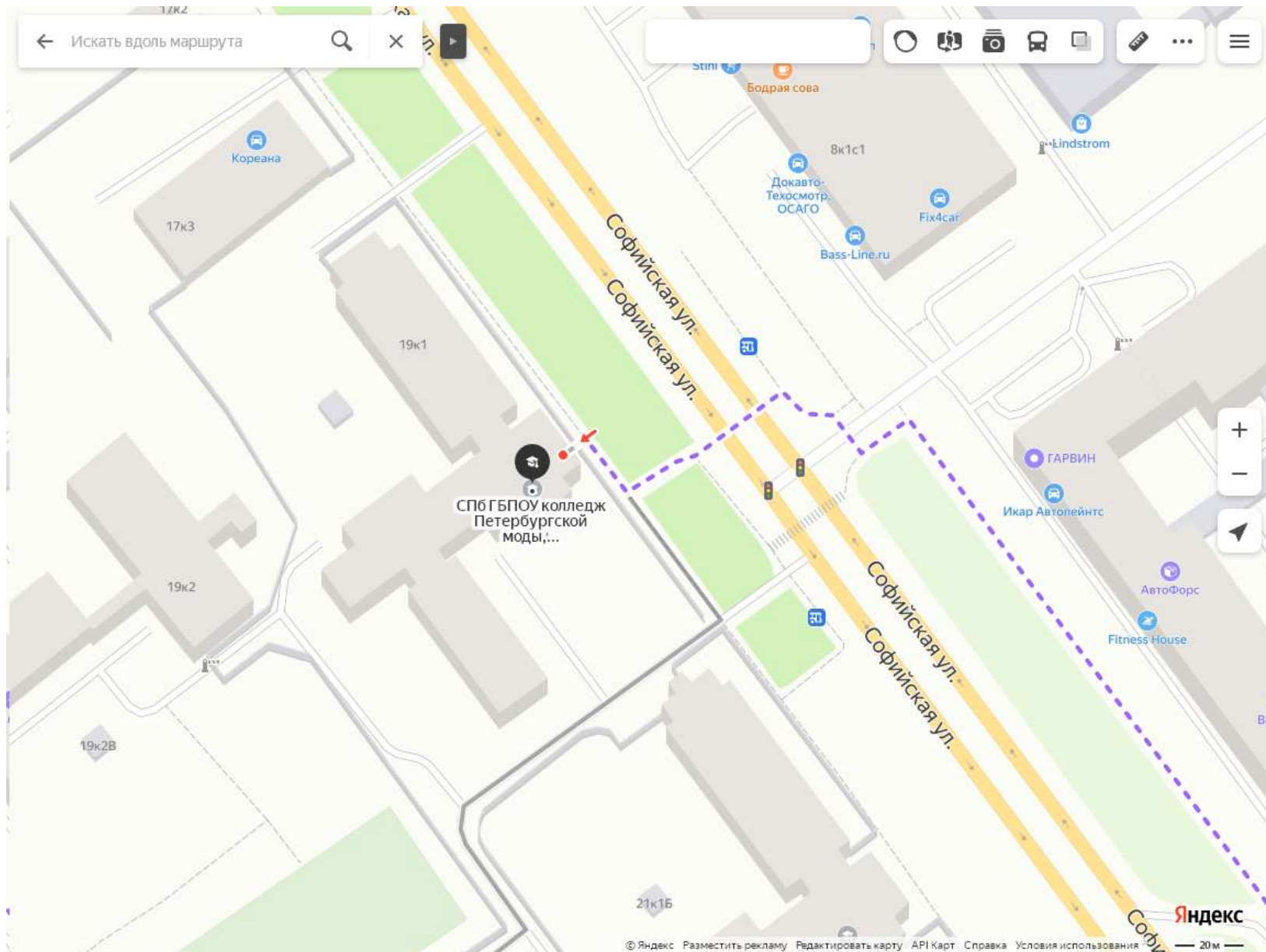
План-схема рекомендованного движения обучающихся от станции метро «МЕЖДУНАРОДНАЯ» до колледжа и обратно с использованием наземного общественного транспорта.



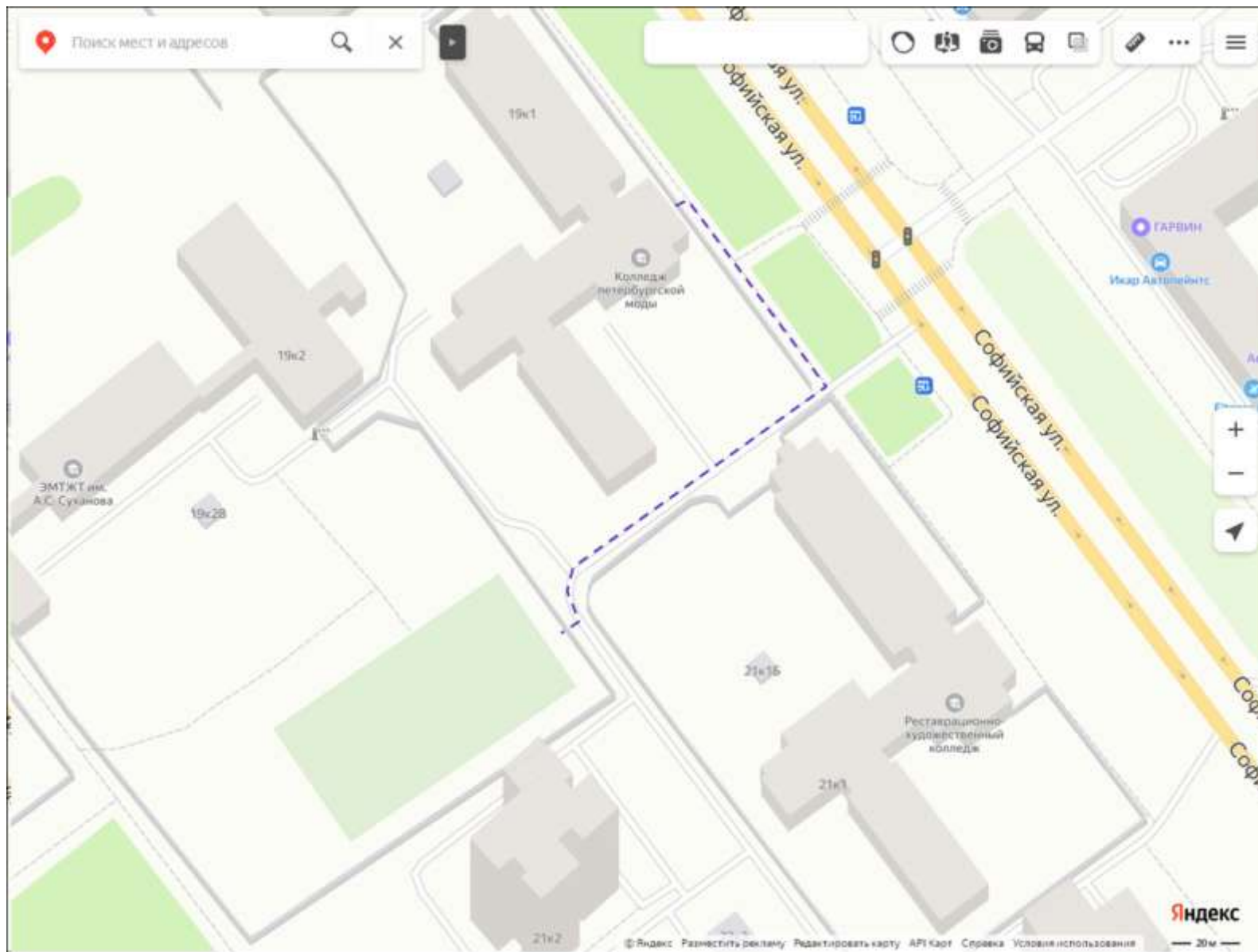
План-схема рекомендованного движения обучающихся от остановки автобусов № 12, 31, 91, 95 и троллейбуса № 35 «Софийская улица» до колледжа и обратно с пересечением ул. Белы Куна пешим порядком.



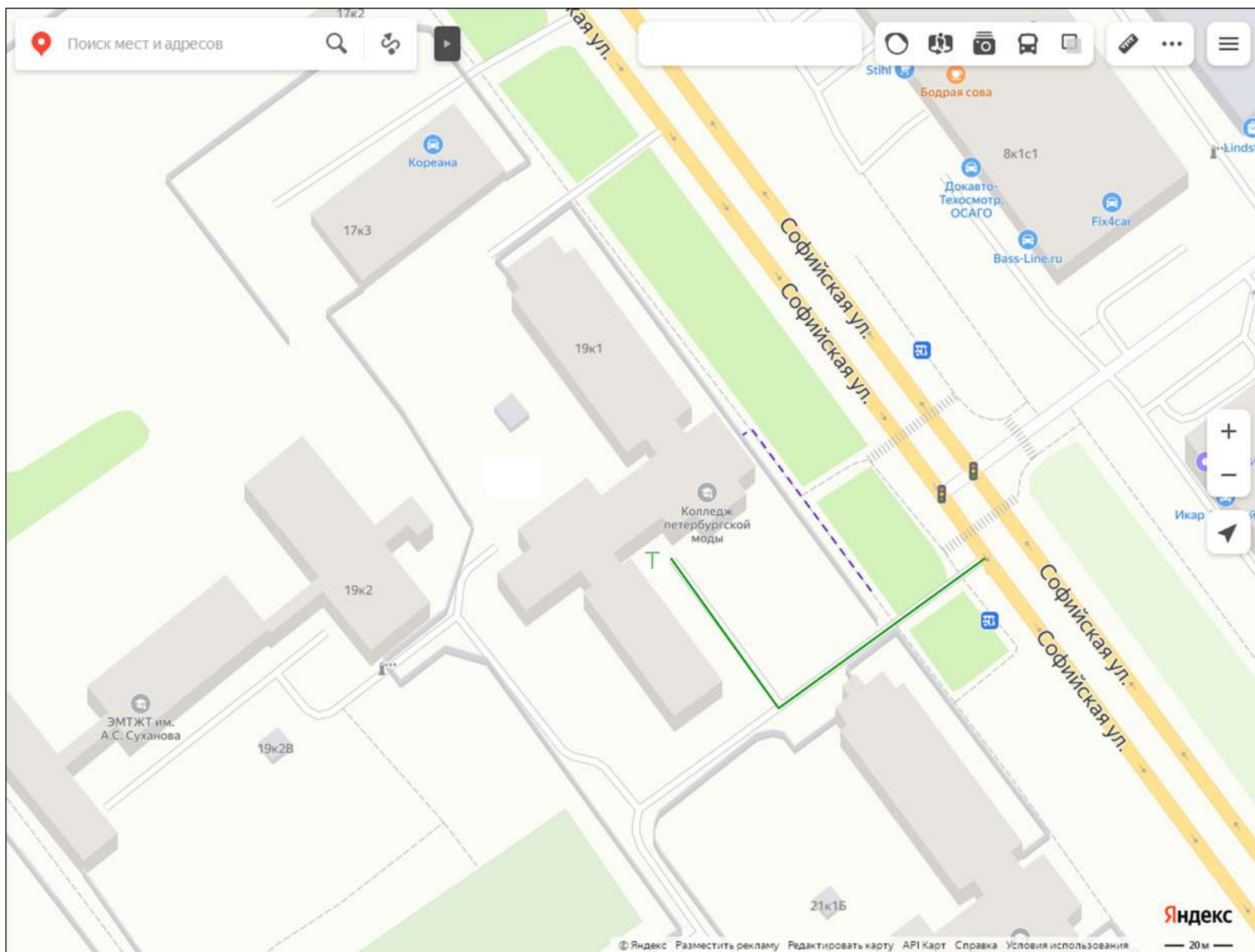
План-схема рекомендованного движения обучающихся от остановки наземного транспорта «Лицей» на Софийской улице до колледжа и обратно пешим порядком.



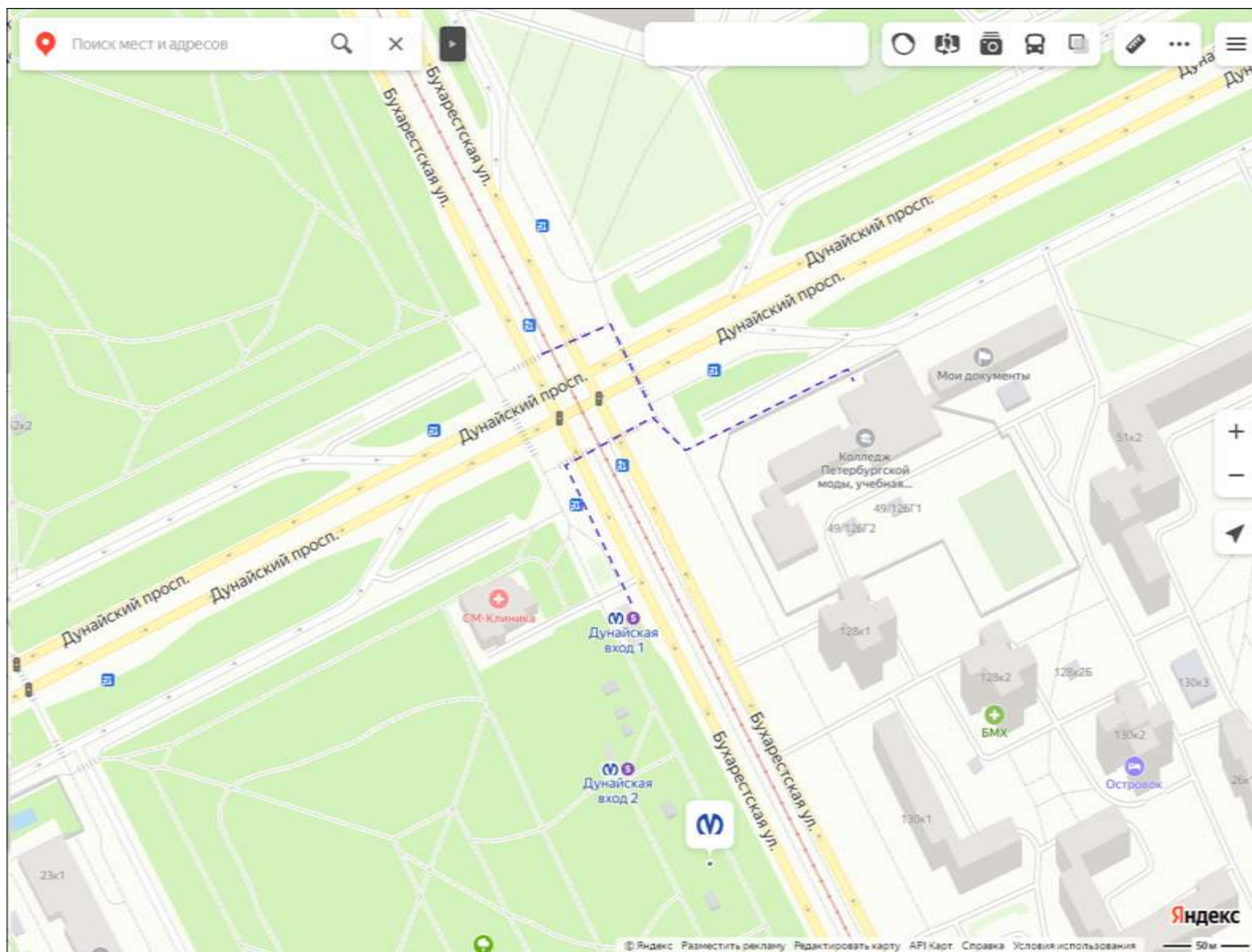
План-схема рекомендованного движения обучающихся от колледжа до стадиона и обратно пешим порядком.



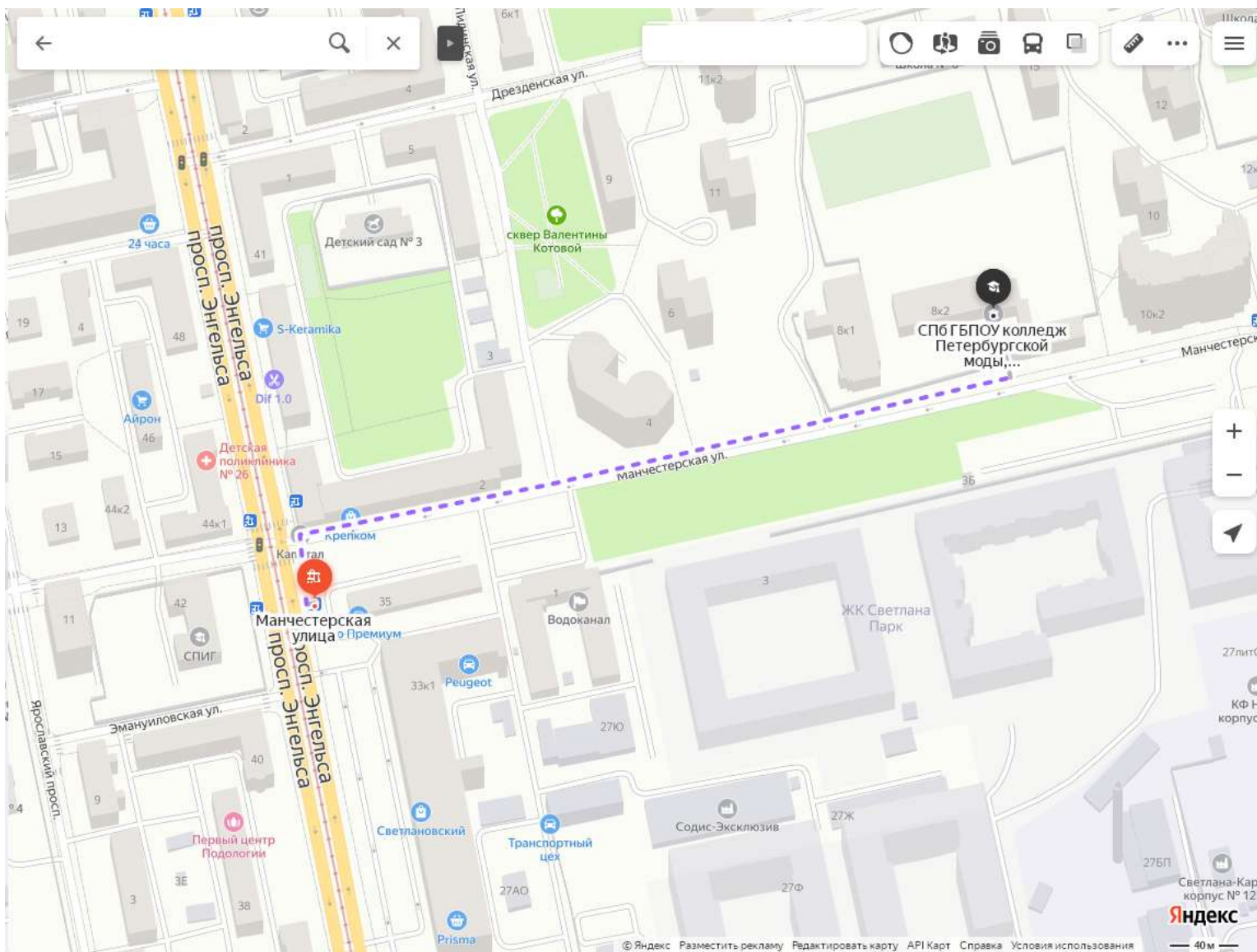
План-схема рекомендованного движения автотранспортных средств к местам погрузки/разгрузки ТМЦ и безопасных путей обучающихся по территории колледжа



План-схема рекомендованного движения обучающихся от станции метро «ДУНАЙСКАЯ» до отделения №2 колледжа и обратно пешим порядком.



План-схема рекомендованного движения обучающихся, от остановки «Манчестерская ул.» до колледжа и обратно пешим порядком.



Данные схемы должны использоваться преподавательским составом при организации движения групп детей к местам проведения занятий вне территории ОУ.